




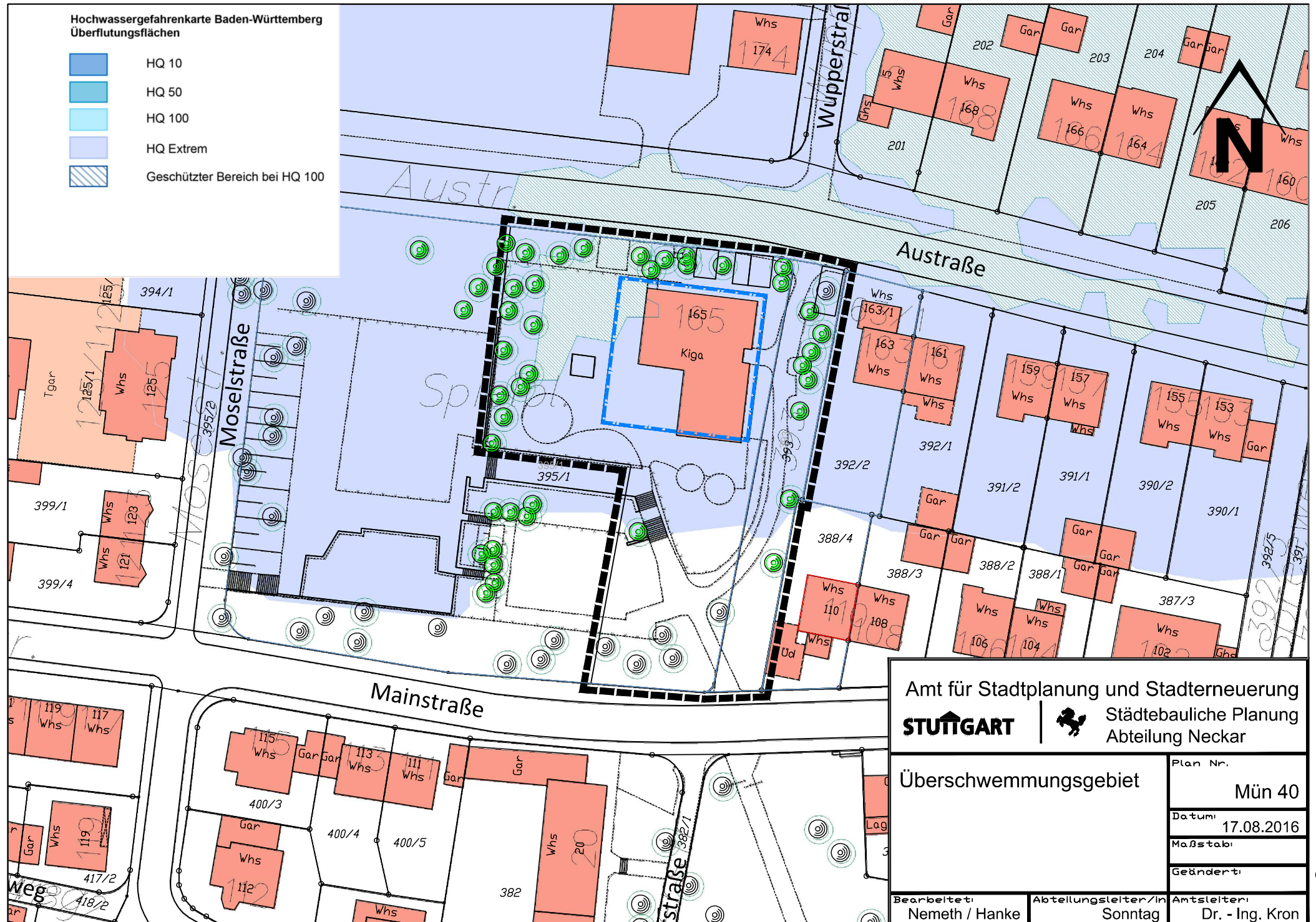


Hochwassergefahrenkarte Baden-Württemberg  
Überflutungsflächen

-  HQ 10
-  HQ 50
-  HQ 100
-  HQ Extrem
-  Geschützter Bereich bei HQ 100



Amt für Stadtplanung und Stadterneuerung  
**STUTTGART** |  Städtebauliche Planung  
Abteilung Neckar

Überschwemmungsgebiet	Plan Nr.	Mün 40
	Datum:	17.08.2016
	Maßstab:	
	Geändert:	
Bearbeitet:	Abteilungsleiter/in	Amtsleiter:
Nemeth / Hanke	Sonntag	Dr. - Ing. Kron